

HAMBURGER FEUERWEHR-HISTORIKER E. V.

Die Hamburger Freiwilligen Feuerwehren seit 1877

Nach dem großen Hamburger Brand vom 5. Mai 1842 bei dem 51 Menschen ums Leben kamen, und einen materiellen Schaden von über 96 Millionen Courant Mark verursachte sowie ca. 20.000 Bürger obdachlos machte, wurde aufgrund der zu Tage getretenen Unzulänglichkeiten des Löschwesens eine Commission zu dessen Verbesserung eingesetzt.

Die Verhandlungen über die Reform des Feuerlöschwesens zogen sich bis Ende des Jahres 1858 hin und beinhaltete neben Maßnahmen zur Verbesserung der "Wasserkunst" eine 1849 in Kraft getretene General-Ordnung für das Hamburger Löschwesen.



St. Georg Sprützencorp Nr. 111

Die temporären Löschorps


Die General-Ordnung von 1849 für die Sprützenleute benannte den Wirkungskreis der Löschanstalt. Der Wirkungskreis umfasste die Stadt und die Vorstadt St. Georg incl. des Stadt-Deiches und des Grünen-Deiches. Dieser Bereich wurde in 2 Haupt-Districte und jeder dieser Districte wurde wiederum in 6 Bezirke eingeteilt. Die Oberaufsicht des gesamten Löschwesens wurde einem Ober-Sprützenmeister übertragen, die Aufsicht über die Districte hatte je ein Sprützenmeister.

Der erste District umfasste den südlichen Teil des Rayons der General-Feuercasse und enthielt die Bezirke Nr. 1 bis 6 und wurde durch die Straßen Millernthor, Steinweg, großer Burstah, große und kleine Bäckerstraße, Schopenstahl, Niedernstraße, Klosterthor sowie Spaldingstraße bis zum niedern Wasserbassin vom zweiten District getrennt.

Der zweite District beinhaltete den nördlichen Teil und enthielt die Bezirke Nr. 7 bis 12 und umfasste sowohl die Gebiete der Marschlande mit den Löschorps Billwärder an der Bille, Moorfleeth, Allermöhe, Reitbrook, Ochsenwärder, Spadenland, Tatenberg, Moorwärder, Moorburg und Finkenwärder als auch die Gebiete der Geestlande mit den Löschorps Alsterdorf, Fuhlsbüttel, Klein Borstel mit Struckholt, Langenhorn, Wohldorf, Ohlstedt, Volksdorf, Farmsen mit Berne und Groß Hansdorf mit Schmalenbeck.

Nach dem Erlass des Gesetzes wegen des Feuerlöschwesens vom 2. März 1868, wurde in der ersten Sitzung im Mai 1868 von der Deputation für das Feuerlöschwesen, auf die Notwendigkeit einer Reorganisation des Hamburger Feuerlöschwesens und der Schaffung einer ständigen Feuerwehr hingewiesen. Es wurde ein Ausschuss mit der Ausarbeitung eines Reorganisationsplanes beauftragt. Die Verhandlungen hierüber zogen sich aber bis zum Jahre 1870 hin, und nach deren Abschluss beschloss die Deputation für das Feuerlöschwesen die Einführung einer Berufsfeuerwehr unter Beibehaltung der bisherigen so genannten "temporären" Feuerwehr in verringerter Stärke.

Überall dort, wo ein temporäres Löschorps aufgelöst wurde (besonders im zweiten Löschdistrict), erwuchs der Entschluss der Bürger, zu ihrem Schutz eine Freiwillige Feuerwehr aufzustellen.



HAMBURGER FEUERWEHR-HISTORIKER E. V.

Die somit gegründeten Freiwilligen Feuerwehren übernahmen von den temporären Löschcorps die vorhandenen Spritzenhäuser mit den Spritzen sowie die vorhandenen Gerätschaften.


Die ersten Freiwilligen Feuerwehren in Hamburg

Die erste Freiwillige Feuerwehr Hamburgs, die Freiwillige Feuerwehr Krauel, wurde im zweiten Löschdistrict im Gebiet der Marschlande am 15. Oktober 1877 gegründet. Ihr folgten am 4. November 1877 die Freiwillige Feuerwehr Kirchwerder Nord und am 3. August 1878 die Freiwillige Feuerwehr Farmsen.



Danach wurden bis heute weitere Freiwillige Feuerwehren in Hamburg gegründet, durch Umstrukturierungen abgeschafft oder an neuen Standorten wieder in Dienst gestellt.


Freiwillige Feuerwehr Krauel



HAMBURGER FEUERWEHR- HISTORIKER E. V.


Die Gründungsdaten der Freiwilligen Feuerwehren auf heutigem Hamburger Staatsgebiet

Nr.	Name	Gründung	Auflösung
2962	Allermöhe	01.01.1926	
2927	Alster (ex 463 Langenhorn-Süd, ex 41. AB)	21.10.1972	15.02.1996
1955	Alsterdorf (ex 41. SB)	21.10.1972	
2952	Altengamme	28.12.1878	
3922	Altenwerder	03.09.1904	00.00.1979
1928	Altona (ex 2. FMZ)	21.10.1972	
1917	Altstadt (ex 42. BB, ex 92. BB)	21.10.1972	00.00.1987
	Bahrenfeld	00.00.0000	00.00.0000
2926	Barmbek (ex 461 Klein Borstel, ex 41. BB)	21.10.1972	
2941	Bergedorf	24.10.1910	
2932	Bergstedt	05.04.1885	
2969	Berliner Tor (ex 1912, ex 22. FMZ, ex 9. FMZ)	21.10.1972	
2911	Berne	22.09.1921	
2947	Bille (ex 6. FMZ)	21.10.1972	
	Billstedt (ex Schiffbek)	10.11.1883	31.03.1959
1913	Billstedt (siehe Billstedt-Horn)		
2948	Billstedt-Horn (ex 1913 Billstedt, ex 11. BB, ex 91. BB)	21.10.1972	
2961	Billwerder	06.11.1926	
1922	Blankenese	10.10.1878	
2944	Boberg	14.02.1890	
2921	Bramfeld	24.07.1887	
3934	Cranz	24.02.1902	
2951	Curslack	30.05.1903	
2934	Duvenstedt	22.02.1891	
1932	Eidelstedt	10.03.1887	
1937	Eimsbüttel (ex 1941, ex 3. FMZ)	21.10.1972	
3937	Elbe (ex 1914 Horn, ex 11. BB, ex 91. BB)	21.10.1972	31.12.1997
452	Eppendorf (siehe 1952 Fuhlsbüttel)		




HAMBURGER FEUERWEHR- HISTORIKER E. V.

1951	Eppendorf (ex 1945 Harvestehude, ex 31. SB)	21.10.1972
	Eißendorf	00.00.1878 – 00.00.1945
3926	Eißendorf (ex 71. BB)	19.06.1972
2912	Farmsen	03.08.1878
3931	Finkenwerder	18.11.1893
3925	Fischbek	23.03.1906
3932	Francop	27.09.1935
2968	Fünfhausen (ex 61. SB)	19.06.1972
	Fuhlsbüttel	19.12.1872 – 01.10.1921
456	Fuhlsbüttel (siehe Langenhorn)	
1952	Fuhlsbüttel (ex 452 Eppendorf, ex 41. FB)	21.10.1972
1936	Groß Borstel (siehe 1936 Hoheluft)	
1954	Groß Borstel (ex 1944 Hoheluft, ex 31. BB)	21.10.1972
1925	Groß Flottbek	05.10.1886
	Gut Moor	15.10.1927 – 00.00.1959
1916	Hammerbrook (siehe Wandsbek-Marienthal)	
	Harburg	10.05.1860 – 00.00.1945
3922	Harburg (ex 3917, ex 7. FMZ)	21.10.1972
1945	Harvestehude (siehe 1951 Eppendorf)	
3921	Hausbruch	02.02.1971
	Heimfeld	00.00.1888 – 17.02.1896
	Hinschenfelde	00.00.1878 – 00.00.1926?
2964	Hohe(n)deich	06.01.1905
1944	Hoheluft (siehe 1954 Groß Borstel)	
1936	Hoheluft (ex 1936 Gr. Borstel, ex 462 Langenh.-N., ex 41. AB)	21.10.1972 – 31.08.1995
1914	Horn (siehe Elbe)	
2924	Hummelsbüttel	27.04.1890
	Jenfeld	20.02.1897 – 00.00.1940
3911	Kirchdorf (ex III. Zug FF Reiherstieg)	12.03.1908
2945	Kirchsteinbek	08.10.1877
2956	Kirchwerder-Nord	04.11.1877
2955	Kirchwerder-Süd	01.10.1890




HAMBURGER FEUERWEHR- HISTORIKER E. V.

461	Klein Borstel (siehe Barmbek)	
2954	Krauel	15.10.1877
	Langenbek	00.00.1918 – 00.00.0000
1942	Langenfelde (siehe Ottensen-Bahrenfeld)	
1956	Langenhorn (ex 456 Fuhlsbüttel/Ohlsdorf, ex 41. FB/41. SB)	21.10.1972
462	Langenhorn-Nord (siehe 1936 Hoheluft)	
1953	Langenhorn-Nord (ex 453 Winterhude, ex 41. FB)	21.10.1972
463	Langenhorn-Süd (siehe Alster)	
2933	Lemsahl-Mellingstedt	05.04.1890
2943	Lohbrügge	01.10.1882
1935	Lokstedt	13.08.1885
1926	Lurup	07.10.1907
2919	Marienthal (siehe Wandsbek-Marienthal)	
3916	Marmstorf	25.05.1906
2915	Meiendorf	01.06.1889
3927	Mitte (ex 1911, ex 1. FMZ)	21.10.1972 – 31.03.1993
3923	Moorburg	24.08.1893
2967	Moorfleet	16.03.1896
3912	Moorwerder	27.08.1920
2942	Nettelburg	15.05.1927
2965	Neudorf	06.01.1906
3933	Neuenfelde-Nord	23.03.1908
3935	Neuenfelde-Süd	08.03.1903
2953	Neuengamme	07.02.1903
3924	Neugraben	03.03.1906
	Neuhof	28.08.1871 – 00.00.1945
3913	Neuland	01.09.1947
1918	Neustadt (siehe Wilhelmsburg)	
3936	Neuwerk	23.07.1927
1934	Niendorf	21.09.1889
1923	Nienstedten	01.10.1886
2937	Nord (ex 1951, ex 4. FMZ)	21.10.1972 – 00.00.1994



HAMBURGER FEUERWEHR- HISTORIKER E. V.

Ochsenwerder	00.00.0000 – 00.00.0000
464 Ochsenzoll (siehe Rotherbaum)	
2946 Öjendorf	20.06.1890
Övelgönne	00.00.0000 – 00.00.0000
456 Ohlsdorf (siehe Langenhorn)	
2936 Ohlstedt	09.02.1894
Othmarschen	00.00.0000 – 20.02.1958
2914 Oldenfelde	16.01.1912
2913 Oldenfelde-Siedlung	17.01.1930
1924 Osdorf	23.10.1886
Ottensen	00.09.1872 - 01.08.1900
1929 Ottensen (siehe Ottensen-Bahrenfeld)	
1929 Ottensen-Bahrenfeld (ex 1942 Langenfelde, ex 31. BB, ex 41. FB)	21.10.1972
1938 Pöseldorf (ex 1943, ex 31. BB., ex 41. FB)	19.06.1972
2923 Poppenbüttel	01.11.1878
2916 Rahlstedt	01.06.1882
Reiherstieg (siehe Wilhelmsburg)	
2963 Reitbrook	03.01.1926
1921 Rissen	13.04.1893
3914 Rönneburg (-/Gut Moor)	00.00.1934 (15.10.1927)
1915 Rothenburgsort (siehe Rothenburgsort-Veddel)	
3917 Rothenburgsort-Veddel (ex 1915 Rothenburgsort, ex 11. SB)	21.10.1972
1957 Rotherbaum (ex 1946, ex Ochsenzoll, ex 41. AB)	21.10.1972 – 31.03.1995
2925 Sasel	01.04.1883
Schiffbek (siehe Billstedt)	
1933 Schnelsen	09.08.1903
3915 Sinstorf	01.07.1903
2966 Spadenland	01.10.1893
1931 Stellingen	01.10.1885
1927 Sülldorf-Iserbrook	09.06.1969
2917 Tonndorf	19.07.1890
1954 Uhlenhorst (siehe 2928 Winterhude)	



HAMBURGER FEUERWEHR- HISTORIKER E. V.

2931	Volksdorf	04.09.1894
	Wandsbek	24.08.1871 - 31.03.1950
2918	Wandsbek (ex 5. FMZ)	19.06.1972 - 30.07.1994
2918	Wandsbek-Marienthal (ex 2919 Marienthal, ex 1916 Hammerbrook, ex 11. SB)	21.10.1972
2957	Warwisch (ex 61. BB)	21.10.1972
2922	Wellingsbüttel	04.09.1890
	Wilhelmsburg	27.01.1889 – 00.00.1945
3918	Wilhelmsburg (ex 1918 Neustadt, ex 42. BB, ex 92. BB)	21.10.1972
	Wilstorf	00.00.1880 – 17.02.1896
453	Winterhude (siehe 1953 Langenhorn-Nord)	
2928	Winterhude (ex 1954 Uhlenhorst, ex 41. BB)	21.10.1972
2925	Wohldorf	09.02.1894

Diese Liste wurde nach bestem Wissen und Gewissen zusammengestellt; sie kann leider keinen Anspruch auf Richtigkeit und Vollständigkeit erheben.

Erklärungen:

Nummernsystematik der Freiwilligen Feuerwehr Hamburg (dreistellig) (um 1965)

Erste Ziffer

1-7 Bezirksamtsbereich

Zweite Ziffer

5-8 Bereich

Dritte Ziffer

1-9 laufende Nummer innerhalb des Bereiches

FF-Bereiche:


18 Mitte

25 Altona

35 Eimsbüttel

36 Hoheluft

45 Nord



HAMBURGER FEUERWEHR- HISTORIKER E. V.

- 46 Fuhlsbüttel
- 55 Wandsbek
- 56 Alstertal
- 57 Walddörfer
- 65 Bergedorf
- 66 Marschlande
- 67 Vierlande
- 75 Harburg
- 76 Süderelbe
- 77 Unterelbe

Nummernsystematik der Freiwilligen Feuerwehr Hamburg (vierstellig) (ab 1972/73)

Erste Ziffer

- 1 Branddirektion West
- 2 Branddirektion Ost
- 3 Branddirektion Süd

Zweite Ziffer

- 9 Freiwillige Feuerwehr

Dritte Ziffer


- 1-3 Bereich

Vierte Ziffer

- 1-9 laufende Nummer innerhalb des Bereiches

Abkürzungs- und Nummernsystematik des ehemaligen Luftschutzhilfsdienstes (LSHD):

- FB Feuerwehrbereitschaft
- BB Bergungsbereitschaft
- SB Sanitätsbereitschaft
- AB ABC-Bereitschaft
- FMZ Fernmeldezug



HAMBURGER FEUERWEHR- HISTORIKER E. V.

Die erste Ziffer kennzeichnete den Luftschutzabschnitt:

- 1 Hamburg-Mitte
- 2 Altona
- 3 Eimsbüttel
- 4 Hamburg-Nord
- 5 Wandsbek
- 6 Bergedorf
- 7 Harburg
- 8 Hafengebiet
- 9 ohne Zuordnung zu einem Luftschutzabschnitt

Die zweite Ziffer kennzeichnete die laufende Nummer der Einheit:

Beispiel: 51. SB = im Bezirk 5 (Wandsbek) die 1. Sanitätsbereitschaft

Erstellt: Oktober 2004 von OBM Claus Tiedemann

Stand: Januar 2008